

# ECOSEO

## Observatoire des services écosystémiques du plateau des Guyanes

### Panorama du projet





# Le Plateau des Guyanes, une vaste éco-région...





# ... source des services écosystémiques !



# Finalité, périmètre et enjeux

« Préserver les écosystèmes et les services qu'ils fournissent à l'échelle du plateau des Guyanes »

- Forêts
- Savanes
- Eau douce



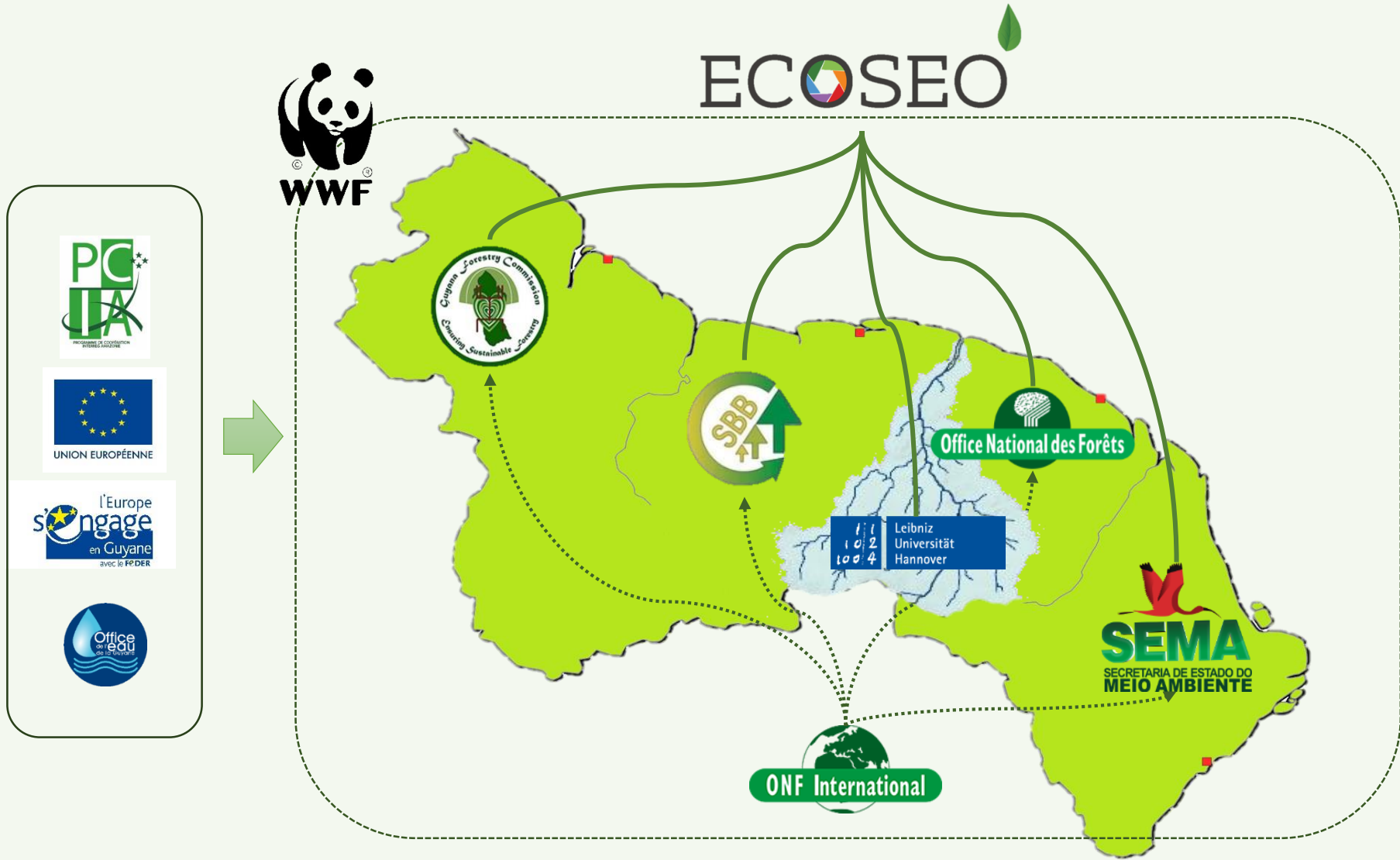
## • Engagements, Conventions internationales



- Faciliter l'accès aux données sur l'état des écosystèmes
- Mieux considérer la valeur des écosystèmes dans la prise de décision
- Renforcer les capacités des administrations publiques, ONGs et société civile
- Prolonger les initiatives régionales de coopérations (REDD+, GSF...)



# Partenaires et gouvernance



## Recenser les initiatives et données existantes

1. Inventaire des données sur l'occupation des sols et les services écosystémiques
2. Etat de l'art des initiatives existantes autour des services écosystémiques
  - Lancement institutionnel et premier atelier régional en Guyane

## Evaluer l'état des écosystèmes et leur dynamiques d'évolution

3. Cartographie de l'occupation des sols
4. Comptes écosystémiques du Capital Naturel (ENCA)
5. Cartographie de la déforestation aurifère
6. Evaluation des services écosystémiques (SR & GF)
  - Deux ateliers au Suriname

## Elaborer une stratégie régionale de préservation

*Format et contenu modifiés (crise Covid)*

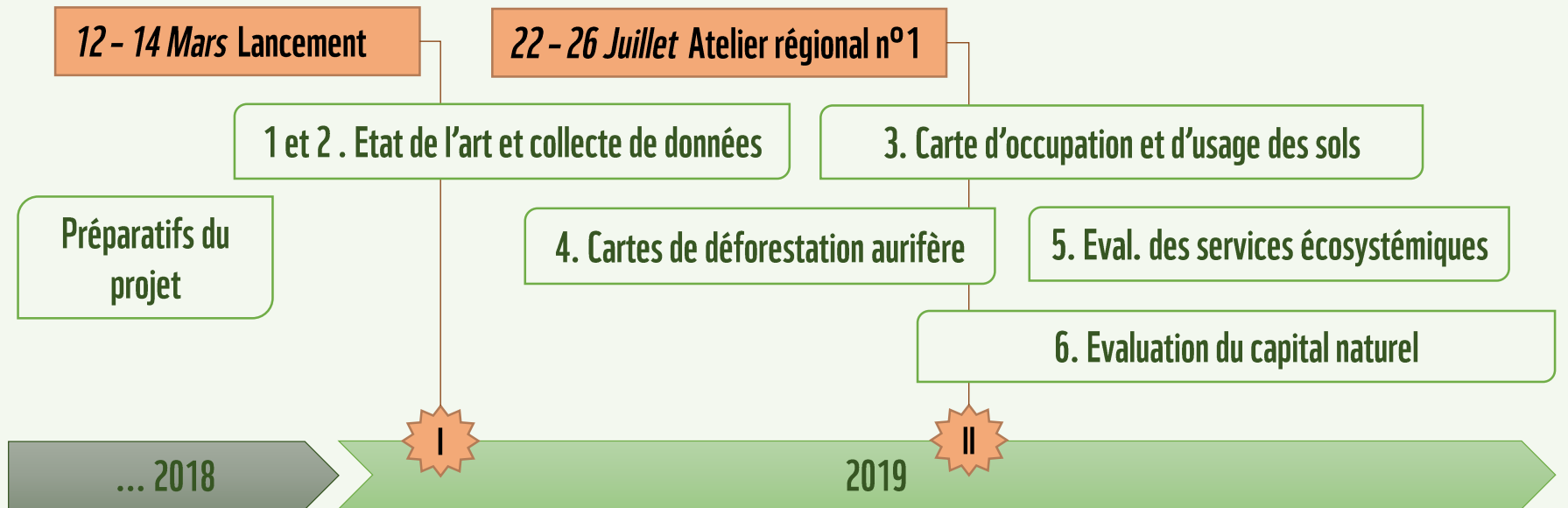
7. Construction d'une feuille de route de coopération pour la préservation des écosystèmes
  - Conférence régionale sur la préservation des services écosystémiques et du capital naturel

Mars 2019

2019 - 2020

2020 - 2021

# Calendrier avant Covid (2019 - 2020)



# Calendrier post Covid-19 (2020 - 2021)

Janvier Atelier régional n°2

Juin Ateliers de projet ENCA / MAES (Visio)

3. Carte d'occupation et d'usage des sols

4. Cartes de la déforestation aurifère

5. Evaluation des services écosystémiques (Maroni, SR, GF)

6. Evaluation du capital naturel du plateau des Guyanes (GY, SR, GF, AP)

... 2019

III

2020

Juil.-Août

S1 2021 Atelier final (Visio)

5. Evaluation des services écosystémiques (Maroni, SR, GF)

6. Evaluation du capital naturel du plateau des Guyanes (GY, SR, GF, AP)

Evènements internationaux autour de la biodiversité!



7. Communication et plaidoyer pour le plateau des Guyanes

Septembre

2020

IV

2021



# ECOSEO

## Contact :



Clément Villien – Coordinateur du projet ECOSEO

[cvillien@wwf.fr](mailto:cvillien@wwf.fr)

WWF Guyane - 2 rue Gustave Charlery - Cayenne

Observatoire des services  
écosystémiques du plateau des Guyanes

# ECOSEO

